






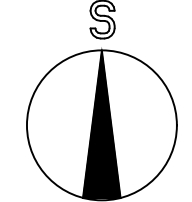




- LEGENDA:**
-  Výměna asfaltových vrstev v tl.100mm
 -  Sanace podloží
 -  Nové zapuštěné silniční ubrubníky 80mm
 -  Stávající krátký zpomalovací práh
 -  Osa komunikace
 -  Hranice katastru nemovitostí
 -  Číslo pozemku

- POZNÁMKA:**
- 1) Jedná se o zjednodušenou projektovou dokumentaci opravy místní komunikace, která neslouží jako podklad pro realizaci stavby.
 - 2) Před zahájením prací budou všechny inženýrské sítě vytyčeny jednotlivými správci
 - 3) Připojovací spáry budou ošetřeny modifikovanou zálivkou za horka
 - 4) Výkopy kde dojde ke střetu s IS, je nutné provádět ručně popř. lehkou mechanizací aby nedošlo k poškození těchto sítí
 - 5) Výkres znázorňuje obecnou polohu komunikace. Z výkresu nelze provést vytyčení.
 - 6) Inž. prvky (šachty, šoupata) budou dle nutnosti výškově rektifikovány.

POZOR!!!
TRÁSY PODZEMNÍCH VEDENÍ INŽENÝRSKÝCH SÍTÍ NEJSOU ZAKRESLENY.
PŘED ZAČÁTKEM ZEMNÍCH PRACÍ JE TŘEBA TYTO SÍTĚ VYTYČIT (PO DOHLAVĚ S JEJICH SPRÁVCÍ)!



S

SOUŘADNICOVÝ SYSTÉM JTSK		
Investor: OBEC KOVANICE Kovanice 101, 28802 Nymburk IČ: 00239321 DIČ: CZ00239321 email: obec@kovanice.cz tel.: +420 725 021 398	Hlavní projektant: ARTENDR s.r.o. Nádražní 67, 281 51 Velký Osek IČ: 24190853 DIČ: CZ24190853 email: info@artendr.cz tel.: +420 737 180 259	

Název akce:		
OPRAVA MK V OBCI KOVANICE, ČÁST CHVALOVICE		
Místo stavby:		
Chvalovice u Nymburka [671339]		
Část projektu:	C - SITUAČNÍ VÝKRESY	Datum: LISTOPAD 2025
Díl projektu:	C.3 KOORDINAČNÍ SITUAČNÍ VÝKRES	Kraj: Středočeský
Profese:		Formát: 6xA4
Objekt:		Stupeň: DOS
Druh výkresu:	Číslo dokumentu:	
KOORDINAČNÍ SITUACE + ORTOFO	C.3.1	
Zakázkové číslo: XXX XX - XX	Měřítko:	č. paré:
Spisovná značka: OR: C187147 - VEDENÉM MĚSTSKÝM SOUDEM V PRAZE	1:500	